NDC
National Demographics Corporation

REDISTRICT
KINGS

Condado de Kings

Introducción a la Redistribución de Distritos

27 de julio de 2021

Dr. Jeff Tilton, Consultor Sénior
National Demographics Corporation

Proceso de Redistribución de Distritos

Paso	Descripción
Dos audiencias inciales 20 de julio, 27 de julio & 31 de agosto *10:00 a.m.*	• Organizado antes de la publicación de los borradores de mapas • Educar y solicitar información sobre las comunidades de los distritos.
Dato de Censo: Mediados/finales de agosto	• La Oficina del Censo publica datos oficiales de población del Censo 2020.
Datos de California: Principios de octubre de 2021	• La base de datos estatal de California publica los datos oficiales de redistribución de distritos de 2020 "ajustados por prisioneros" de California.
Audiencia del borrador del mapa 3 de noviembre *6:30 p.m.*	• Discutir y revisar los borradores de mapas • Discutir la secuencia de las elecciones • Fecha límite de los borradores de mapas: 20 de octubre a las 5 p.m. • Borradores de mapas publicados en el sitio web antes del 27 de octubre a las 5 p.m.
Audiencia del borrador del mapa 7 de diciembre *10:00 a.m.*	• Discutir y seleccionar un mapa • Discutir y determinar la secuencia de elecciones; primera lectura de la ordenanza • Fecha límite de los borradores de mapas: 22 de noviembre a las 5 p.m. • Borradores de mapas publicados en el sitio web antes del 29 de noviembre a las 5 p.m.

Reglas y Metas de Redistribución de Distritos

1. Leyes Federales

Igualdad de Población

Ley Federal de Derechos Electorales

Sin la manipulación racial de distritos injustos electorales

2. Criterios de California para Condados

1. Geográficamente contiguo

2. Vecindario indivisos y "comunidades de interés"
(Áreas geográficas socioeconómicas que deben mantenerse juntas)

3. Ciudades y los CDP

4. Límites fácilmente identificables

5. Compacto
(No omita un grupo de personas para llegar a un grupo de personas más distante)

Prohibido:

"No favorecerá ni discriminará a un partido político."

Definición de Vecindario

Primera Pregunta: ¿cuál es tu vecindario?
Segunda Pregunta: ¿cuáles son sus límites geográficos?

Ejemplos de entidades físicas que definen un límite de un vecindario:

- Líneas divisorias naturales del vecindario, como carreteras o carreteras principales, ríos, canales y colinas
- Áreas alrededor de parques o escuelas
- Otros puntos de referencia del vecindario

En ausencia de testimonio público, los registros de planificación y otros documentos similares pueden proporcionar definición.

Más Allá de los Vecindarios
Definiendo Comunidades de Interés

Primera Pregunta: ¿qué define a tu comunidad?

- Área geográfica
- Problema o característica compartida
  - Interés social o económico compartido
  - Impactado por las políticas del condado
- Dinos "la historia de tu comunidad"

Segunda Pregunta: ¿Se beneficiaría esta comunidad de ser "incluida dentro de un solo distrito con el propósito de su representación efectiva y justa"?

- ¿O se beneficiaría más tener múltiples representantes?

Las definiciones de Comunidades de Interés no pueden incluir relaciones con partidos políticos, titulares o candidatos políticos.

Posibles Vecindarios / Comunidades

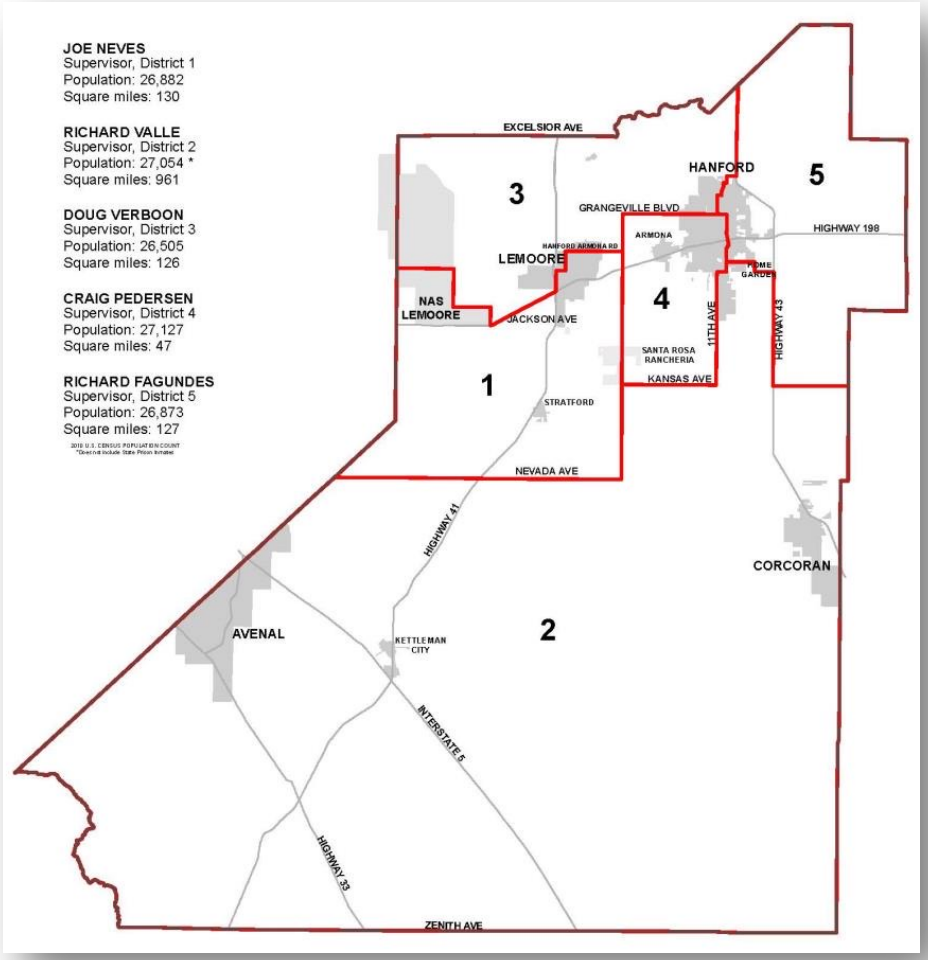

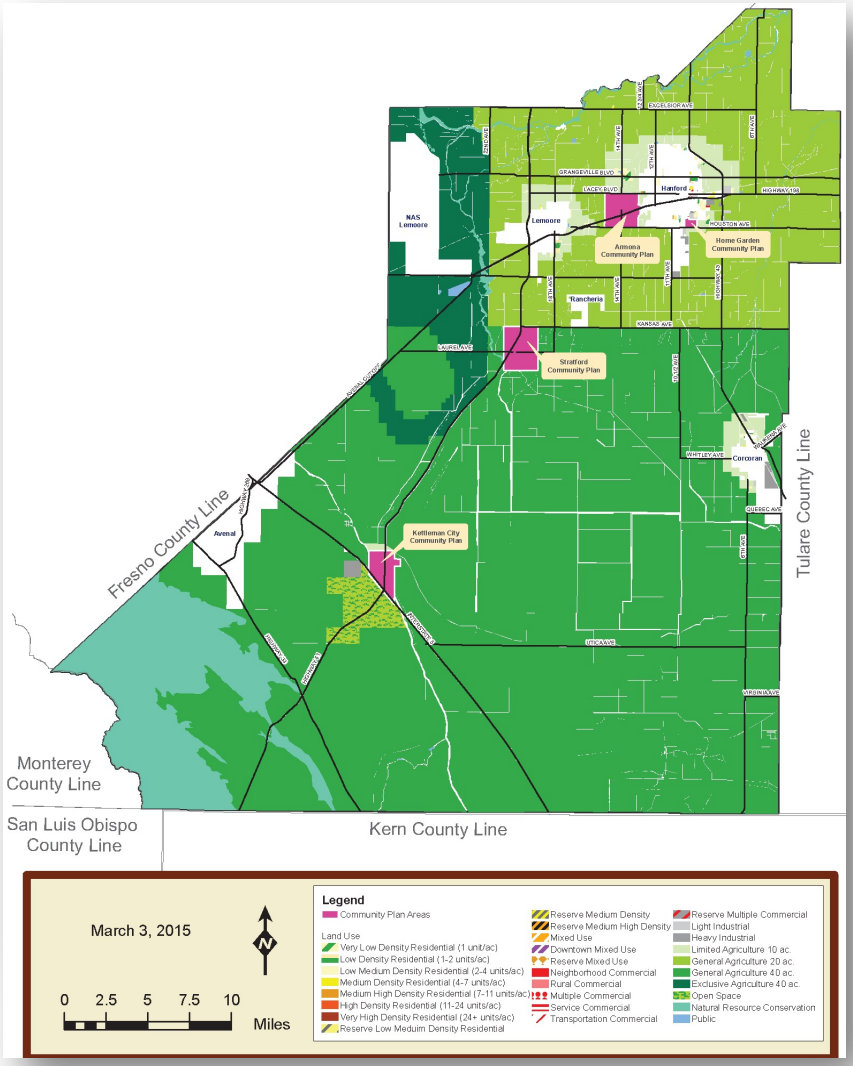

Herramientas de mapeo público y revisión de mapas

- **Diferentes herramientas para diferentes propósitos**
- **Diferentes herramientas para diferentes niveles de habilidad técnica e interés.**
  - Herramienta fácil para "revisar borradores de mapas”
  - Herramienta fácil de usar "Dibuja tu vecindario”
  - Herramientas fáciles para "Dibujar un borrador de mapa" basadas en papel y Excel
  - Herramienta poderosa y rica en datos "Dibujar un mapa preliminar"

Ya sea que use la poderosa (pero complicada) herramienta de mapas en línea, Excel, el kit de papel o simplemente dibuje en una servilleta, ¡le damos la bienvenida a sus mapas!

Herramienta de Revisión de Mapas Fácil

Mapa de revisión interactivo en línea

- "ArcGIS Online" de ESRI - similar a Google Maps en facilidad de uso
- Se utiliza para revisar, analizar y comparar mapas, no para crearlos.
- Incluye superposiciones de "comunidad de interés" y otros datos de Story Map
- Mapa de muestra de Lake Forest

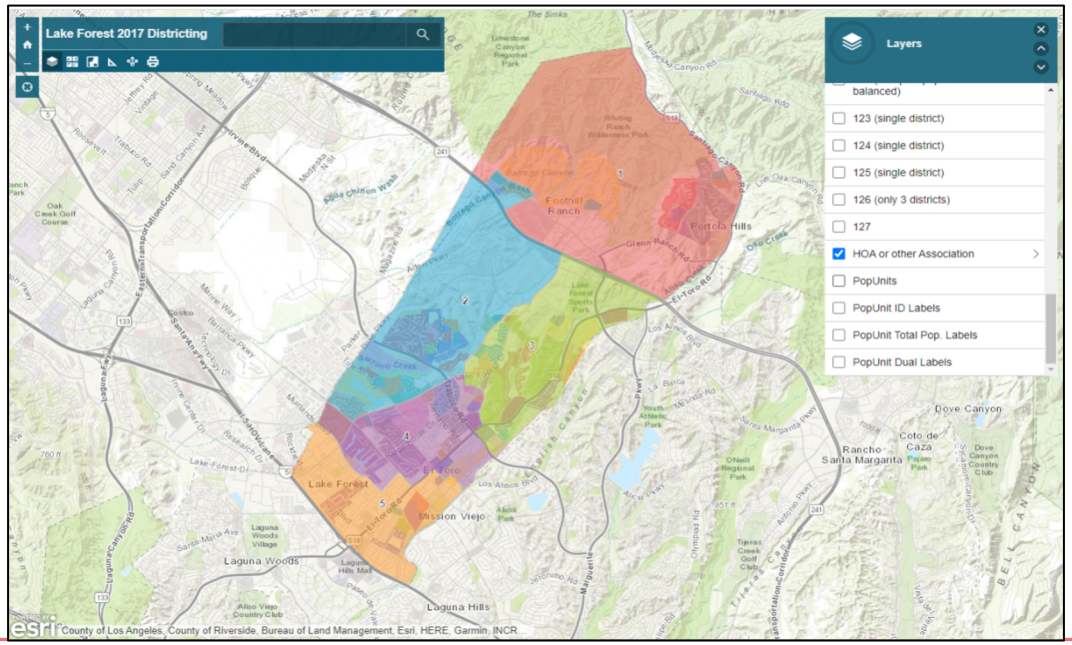

Herramienta de Dibujo de Mapa Fácil

Documento "Kit de participación pública"

Para aquellos no tienen acceso a el internet o prefieren el papel

- Solo recuentos de población total – sin números demográficas
- Las unidades geográficas serían zonas, CDP y ciudades más pequeñas.

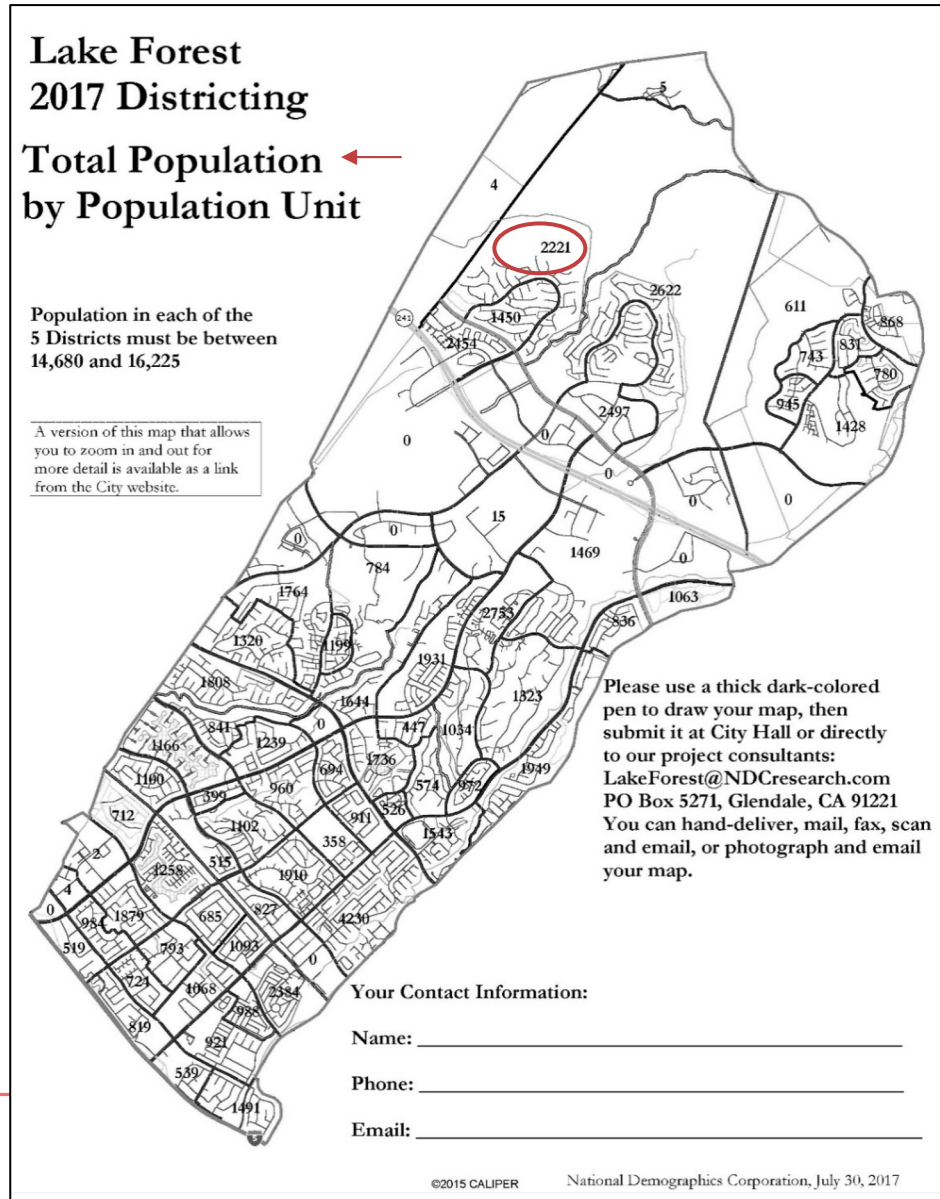

Herramienta de Dibujo de Mapa Fácil + Suplemento de Excel

"Kit de Participación Pública"

- Para aquellos que conocen Excel y no desean utilizar herramientas en línea
- Agrega datos de CVAP
- Excel hace las matemáticas
- Las unidades geográficas serían zonas, CDP y ciudades más pequeñas.

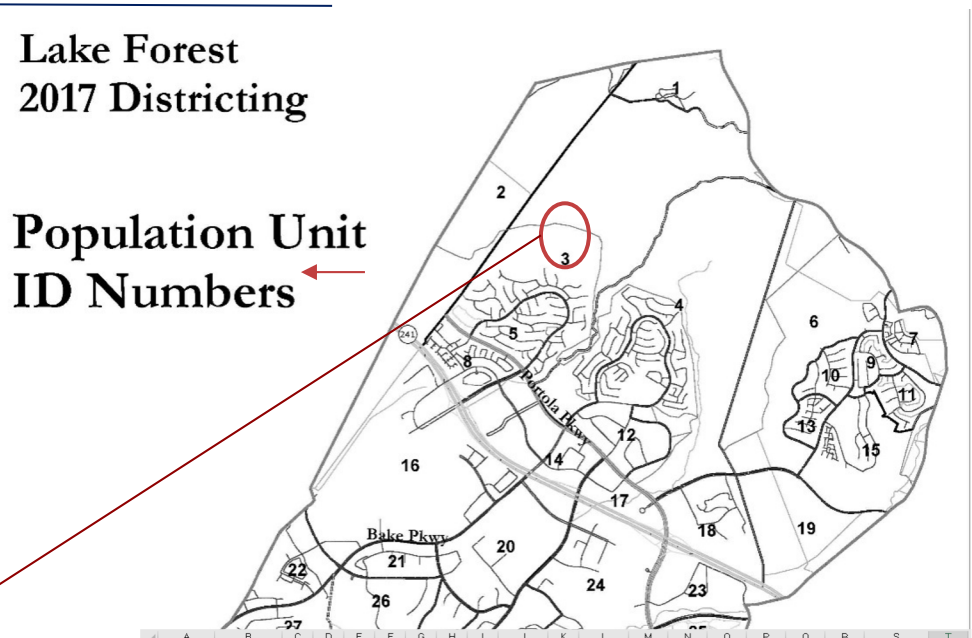

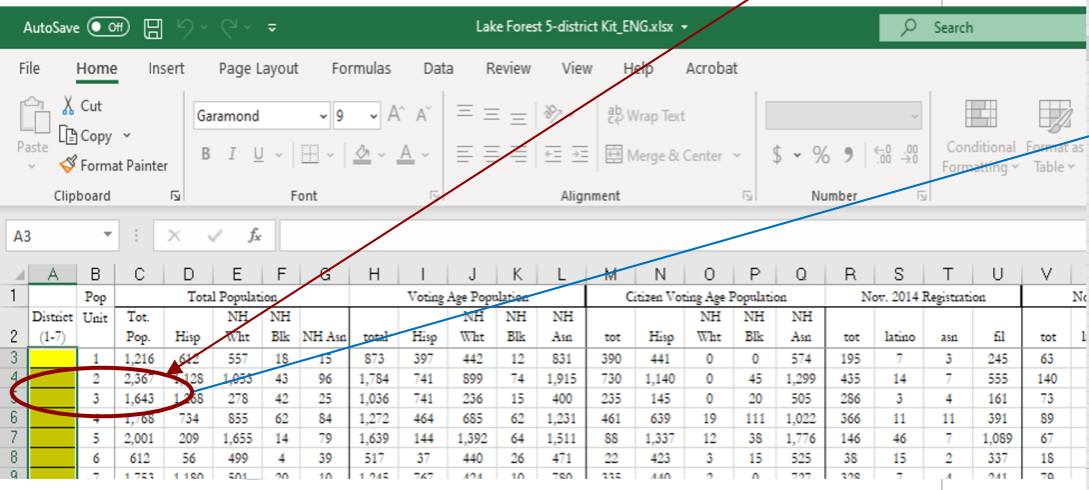

	A	B	C	D	E	F	G	H	I	J	K	L	M	N	O	P	Q	R	S	T	U	V
1		Pop	Total Population					Voting Age Population					Citizen Voting Age Population					Nov. 2014 Registration					
2	District (1-7)	Unit	Tot. Pop.	Hisp	NH Wht	NH Blk	NH Asn	total	Hisp	NH Wht	NH Blk	NH Asn	tot	Hisp	NH Wht	NH Blk	NH Asn	tot	latino	asn	fil	tot	
3		1	1,216	612	557	18	15	873	397	442	12	831	390	441	0	0	574	195	7	3	245	63	
4		2	2,367	1,128	1,053	43	96	1,784	741	899	74	1,915	730	1,140	0	45	1,299	435	14	7	555	140	
5		3	1,643	1,068	278	42	25	1,036	741	236	15	400	235	145	0	20	505	286	3	4	161	73	
6		4	1,688	734	855	62	84	1,272	464	685	62	1,231	461	639	19	111	1,022	366	11	11	391	89	
7		5	2,001	209	1,655	14	79	1,639	144	1,392	64	1,511	88	1,337	12	38	1,776	146	46	7	1,089	67	
8		6	612	56	499	4	39	517	37	440	26	471	22	423	3	15	525	38	15	2	337	18	
9		7	1,753	1,180	501	20	10	1,245	767	424	10	780	335	440	2	0	727	328	7	4	241	79	

	A	B	C	D	E	F	G	H	I	J	K	L	M	N	O	P	Q	R	S	T
1	Sums by District Assigned									Ideal population:	15,314									
2	City of San Buenaventura 2017 Public Participation Kit																			
3	enter your name here																			
4																				
5																				
6			Counts									Percentages								
7	Group	Category	1	2	3	4	5	6	7	Unassigned	Total	1	2	3	4	5	6	7	Unassigned	Total
8		Tot. Pop.	0	0	0	0	0	0	0	107,197	107,197									
9		Deviation from Ideal	-15,314	-15,314	-15,314	-15,314	-15,314	-15,314	-15,314		0	-100%	-100%	-100%	-100%	-100%	-100%	-100%		0.00%
10	Total Population	Hisp	0	0	0	0	0	0	0	34,182	34,182	#DIV/0!	#DIV/0!	#DIV/0!	#DIV/0!	#DIV/0!	#DIV/0!	#DIV/0!	32%	32%
11		NH Wht	0	0	0	0	0	0	0	64,294	64,294	#DIV/0!	#DIV/0!	#DIV/0!	#DIV/0!	#DIV/0!	#DIV/0!	#DIV/0!	60%	60%
12		NH Blk	0	0	0	0	0	0	0	1,919	1,919	#DIV/0!	#DIV/0!	#DIV/0!	#DIV/0!	#DIV/0!	#DIV/0!	#DIV/0!	2%	2%
13		NH Asn	0	0	0	0	0	0	0	4,530	4,530	#DIV/0!	#DIV/0!	#DIV/0!	#DIV/0!	#DIV/0!	#DIV/0!	#DIV/0!	4%	4%
14		Total VAP	0	0	0	0	0	0	0	83,090	83,090									
15		Hisp	0	0	0	0	0	0	0	22,928	22,928	#DIV/0!	#DIV/0!	#DIV/0!	#DIV/0!	#DIV/0!	#DIV/0!	#DIV/0!	21%	28%
16	Voting Age Population	NH Wht	0	0	0	0	0	0	0	53,657	53,657	#DIV/0!	#DIV/0!	#DIV/0!	#DIV/0!	#DIV/0!	#DIV/0!	#DIV/0!	50%	65%
17		NH Blk	0	0	0	0	0	0	0	3,401	3,401	#DIV/0!	#DIV/0!	#DIV/0!	#DIV/0!	#DIV/0!	#DIV/0!	#DIV/0!	3%	4%
18		NH Asn	0	0	0	0	0	0	0	77,063	77,063	#DIV/0!	#DIV/0!	#DIV/0!	#DIV/0!	#DIV/0!	#DIV/0!	#DIV/0!	72%	93%
19		Total CVAP	0	0	0	0	0	0	0	18,936	18,936									
20	Citizen Voting Age Population	Hisp	0	0	0	0	0	0	0	32,843	32,843	#DIV/0!	#DIV/0!	#DIV/0!	#DIV/0!	#DIV/0!	#DIV/0!	#DIV/0!	49%	279%
21		NH Wht	0	0	0	0	0	0	0	1,675	1,675	#DIV/0!	#DIV/0!	#DIV/0!	#DIV/0!	#DIV/0!	#DIV/0!	#DIV/0!	2%	9%
22		NH Blk	0	0	0	0	0	0	0	2,630	2,630	#DIV/0!	#DIV/0!	#DIV/0!	#DIV/0!	#DIV/0!	#DIV/0!	#DIV/0!	3%	14%
23		NH Asn	0	0	0	0	0	0	0	63,996	63,996	#DIV/0!	#DIV/0!	#DIV/0!	#DIV/0!	#DIV/0!	#DIV/0!	#DIV/0!	60%	338%
24		Total Reg.	0	0	0	0	0	0	0	13,374	13,374									
25	Nov. 2014 Registration	Latino	0	0	0	0	0	0	0	1,100	1,100	#DIV/0!	#DIV/0!	#DIV/0!	#DIV/0!	#DIV/0!	#DIV/0!	#DIV/0!	1%	8%
26		Asian-American	0	0	0	0	0	0	0	463	463	#DIV/0!	#DIV/0!	#DIV/0!	#DIV/0!	#DIV/0!	#DIV/0!	#DIV/0!	0%	3%
27		Filipino	0	0	0	0	0	0	0	30,448	30,448	#DIV/0!	#DIV/0!	#DIV/0!	#DIV/0!	#DIV/0!	#DIV/0!	#DIV/0!	28%	228%
28		Total Votes	0	0	0	0	0	0	0	4,317	4,317									
29	Nov. 2014 Votes	Latino	0	0	0	0	0	0	0	461	461	#DIV/0!	#DIV/0!	#DIV/0!	#DIV/0!	#DIV/0!	#DIV/0!	#DIV/0!	0%	11%
30		Asian-American	0	0	0	0	0	0	0	181	181	#DIV/0!	#DIV/0!	#DIV/0!	#DIV/0!	#DIV/0!	#DIV/0!	#DIV/0!	0%	4%
31		Filipino	0	0	0	0	0	0	0	164	164	#DIV/0!	#DIV/0!	#DIV/0!	#DIV/0!	#DIV/0!	#DIV/0!	#DIV/0!	0%	4%
32																				
33	Submitter's Comments about the plan:																			
34	I think this map makes sense because																			
35																				
36																				
37																				
38																				
39																				
40																				
41																				
42																				

Instructions | Assignments | 7-district balance

DistrictR

Enfoque "Dibuje su comunidad de interés"

- También incluye una herramienta fácil de mapeo de distritos
- Solo disponible en ingles
- Opciones externas similares: Representable.org, DrawMyCACommunity.org

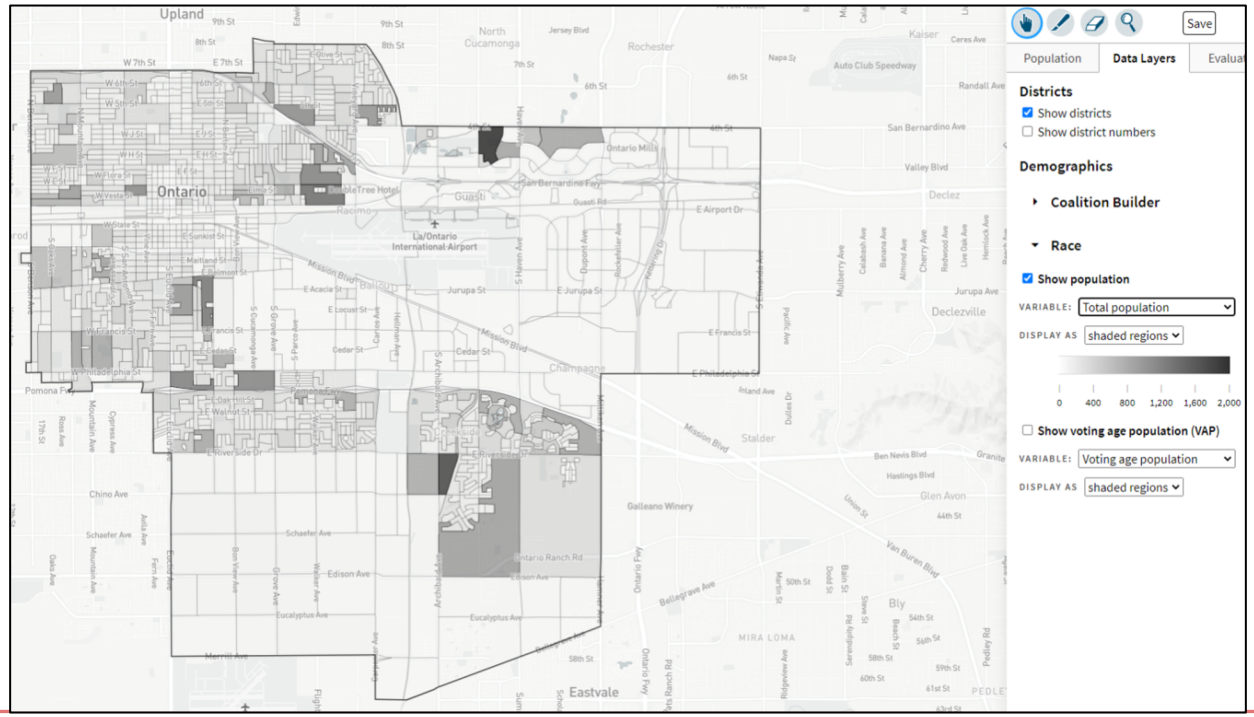

"Redistribución de Distritos en Línea de Maptitude" de Caliper

Base de Datos Completa, Poderosa Herramienta de Mapeo en Línea

- Herramienta en línea poderosa, común y rica en datos
- Seis opciones de idioma: inglés, español, portugués, vietnamita, mandarín y coreano
- Guía de inicio rápido

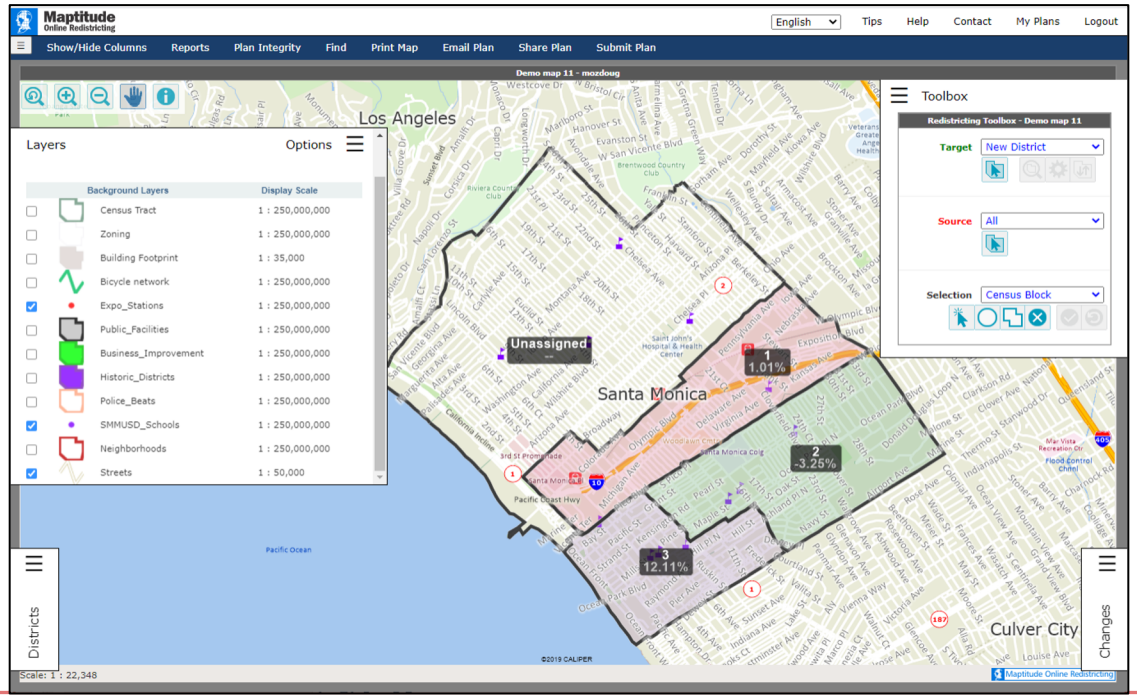

Comparte Sus Pensamientos

Sitio Web

www.RedistrictKings.com

Teléfono

559.852.2445

Correo Electrónico

redistricting@co.kings.ca.us

Mantente Conectado

Sitio Web

www.RedistrictKings.com

Instagram

instagram.com/redistrictkings

Facebook

facebook.com/RedistrictKings

Twitter

twitter.com/RedistrictKings

Audiencia Pública y Discusión

¿Cuál es su vecindario y cuáles son sus límites?

¿Qué otras áreas notables hay en el Condado y sus Ciudades, y cuáles son sus límites?

¿Alguna pregunta sobre las herramientas de mapeo?

SEGUNDA AUDIENCIA PÚBLICA (31 de agosto de 2021)

Discusión, luego Acción:

Vote en las áreas que cumplen con cada definición de AB 849:

- "Vecindarios"
- "comunidades de interés. . . que debe incluirse dentro de un solo distrito a los efectos de su representación efectiva y justa."