NDC
National Demographics Corporation

REDISTRICT
KINGS

Condado de Kings

Mapas de Borradores de Redistribución de Distritos

3 de noviembre de 2021

National Demographics Corporation

Proceso de Redistribución de Distritos

Paso	Descripción
Tres audiencias iniciales 20 de julio, 27 de julio, 31 de agosto	• Se lleva a cabo antes de la publicación de los borradores de mapas. • Educar y solicitar información sobre las comunidades de los distritos
Publicaciones de Datos del Censo	• La Oficina del Censo publica datos oficiales de población del Censo 2020 - 12 de agosto • California publica datos oficiales "ajustados" - 20 y 27 de septiembre
Presentaciones del Personal	• 5 de octubre - Ciudad de Hanford • 12 de octubre - Ciudad de Corcoran • 14 de octubre - Ciudad de Avenal • 19 de octubre - Ciudad de Lemoore
Audiencia del Borrador del Mapa 3 de noviembre	• Discutir y revisar los borradores de mapas
Audiencia del borrador del mapa 7 de diciembre *10:00 a.m.*	• Discutir y seleccionar un mapa • Discutir y determinar la secuencia de elecciones; primera lectura de la ordenanza • Fecha límite para el borrador de los mapas: 22 de noviembre a las 5 p.m. • Borradores de mapas publicados en el sitio web antes del 29 de noviembre a las 5 p.m.
Adopción de mapas 14 de diciembre *10:00 a.m.*	• Mapa final adoptado mediante segunda lectura de la ordenanza

Reglas y Metas de Redistribución de Distritos

1. Leyes Federales

Igualdad de Población

Ley Federal de Derechos Electorales

Sin la manipulación racial de distritos injustos electorales

2. Criterios de California para Condados

1. Geográficamente contiguo

2. Vecindario indivisos y "comunidades de interés"
(Áreas geográficas socioeconómicas que deben mantenerse juntas)

3. Ciudades y los CDP

4. Límites fácilmente identificables

5. Compacto
(No omita un grupo de personas para llegar a un grupo de personas más distante)

Prohibido:

"No favorecerá ni discriminará a un partido político."

Datos del Censo 2020

Kings County - Existing District Official Demographics							
District		1	2	3	4	5	Total
	Total Pop	28,264	27,510	27,784	30,134	26,632	140,324
	Deviation from ideal	199	-555	-281	2,069	-1,433	3,502
	% Deviation	0.71%	-1.98%	-1.00%	7.37%	-5.11%	12.48%
Total Pop	% Hisp	42.8%	86%	42%	64%	51%	57%
	% NH White	34%	9%	41%	24%	39%	30%
	% NH Black	8%	3%	5%	5%	4%	5%
	% Asian-American	8%	1%	8%	4%	3%	5%
Citizen Voting Age Pop	Total	17,812	12,188	18,255	16,714	17,613	82,582
	% Hisp	35%	75%	26%	48%	40%	43%
	% NH White	46%	19%	57%	38%	50%	44%
	% NH Black	8%	4%	8%	6%	5%	6%
	% Asian/Pac.Isl.	8%	1%	8%	5%	4%	5%

Vecindarios / Comunidades de Interés

Vecindarios

1. **¿Cuál es su vecindario?**
2. **¿Cuáles son sus límites geográficos?**

En ausencia de testimonio público, los registros de planificación y otros documentos similares pueden proporcionar una definición.

Comunidades de interés

1. **¿Qué define a su comunidad?**
2. **¿Se beneficiaría esta comunidad de estar "incluida dentro de un solo distrito a los efectos de su representación efectiva y justa"?**

Communities of Interest may <u>not</u> include relationships with political parties, incumbents, or political candidates.

Las sumisiones se editaron para mayor claridad y brevedad.

Posibles Vecindarios / Comunidades

- Al sur de 198 - tres distritos diferentes (actualmente)
- Ciudad de Hanford: cuatro distritos supervisores (actualmente)
- Distrito de Servicios Comunitarios de Home Garden
- Hanford
- Stratford
- Escuelas secundarias (de gramática / secundaria a preparatoria)
- Transporte / servicios para estudiantes
- Comunidad portuguesa

Las sumisiones se editaron para mayor claridad y brevedad.

Los Mapas

- **Mapas de borrador totales: 15***
- **Presentado público: 11**
- **NDC producido: 4**
- **Cumple con las reglas: 9**
- **No cumple con las reglas: 6**

**Fecha límite para consideración para la audiencia pública del 3 de noviembre: 20 de octubre a las 5 p.m.*

Mapas No Cumple con las Reglas : 102, 105, 107

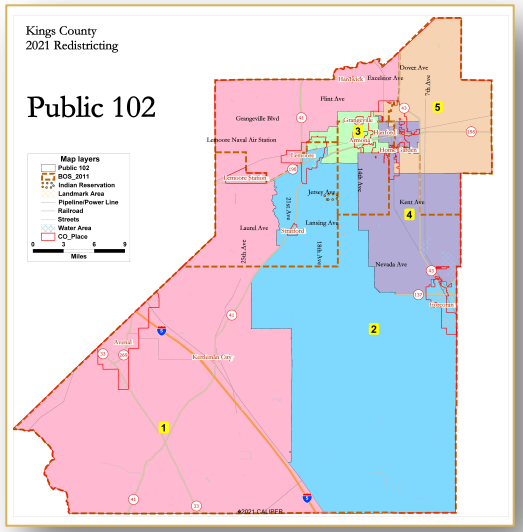

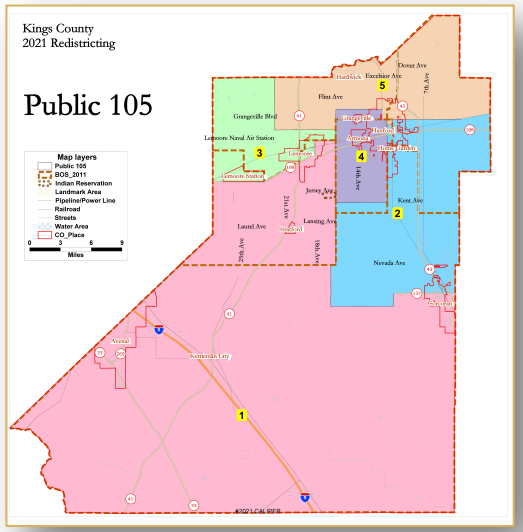

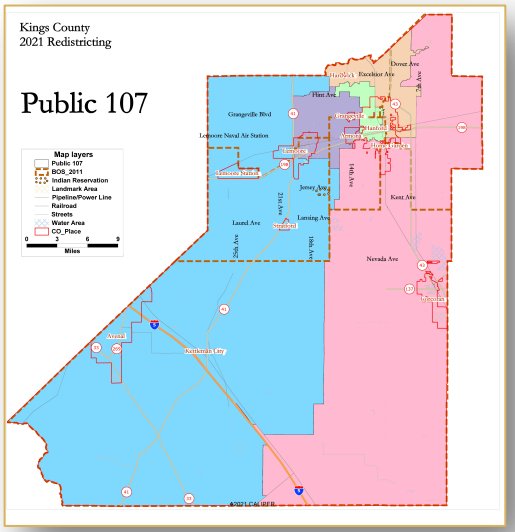

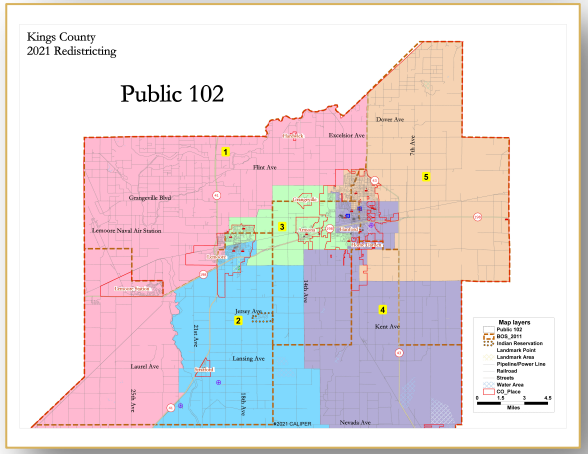

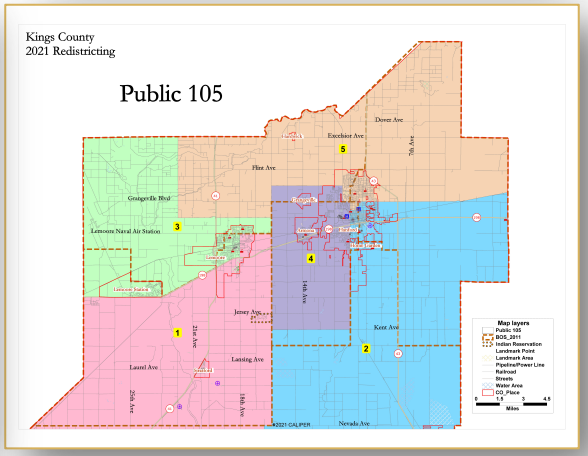

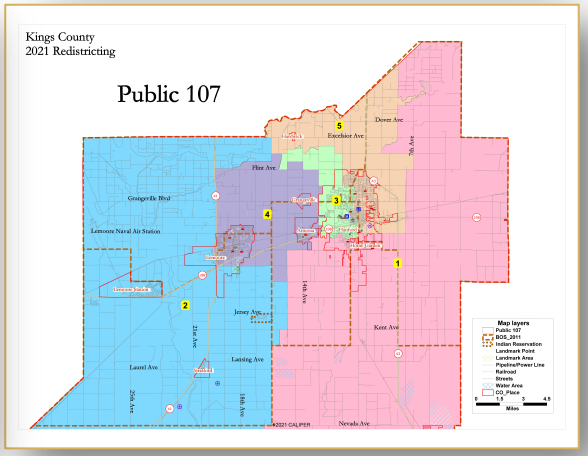

Mapas No Cumple con las Reglas : 109, 110, 111

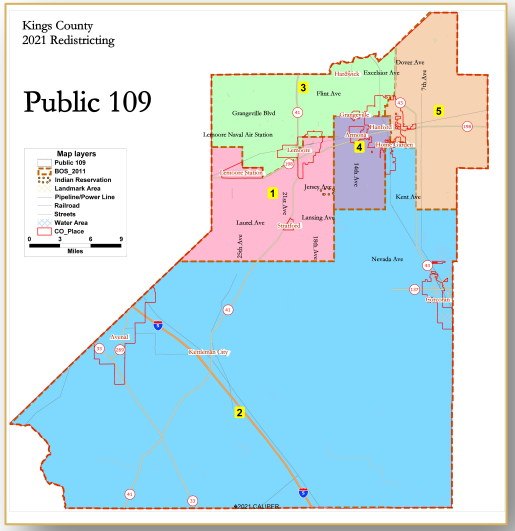

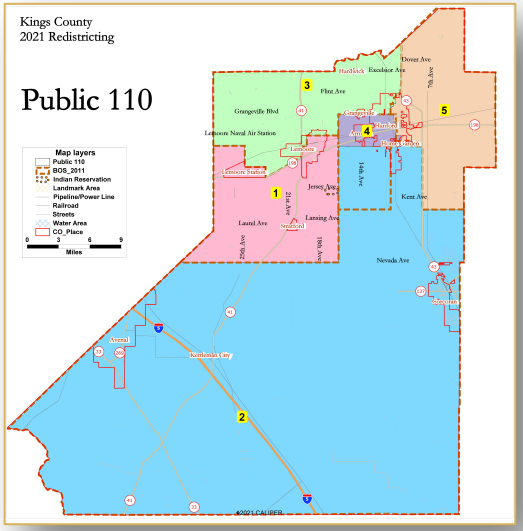

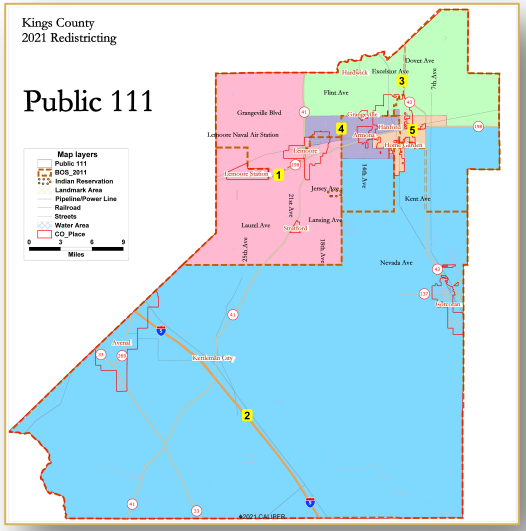

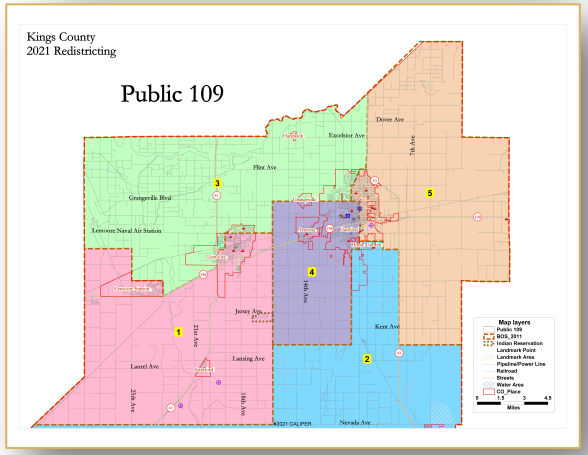

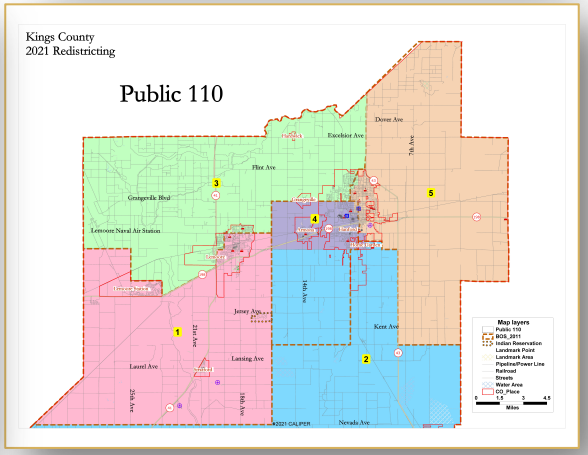

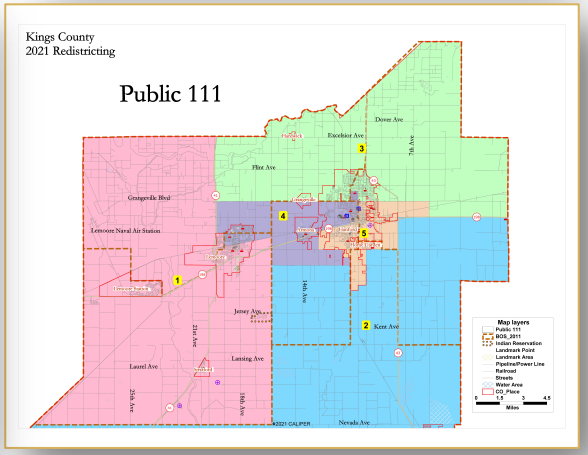

Mapas Públicos: 101, 103, 104

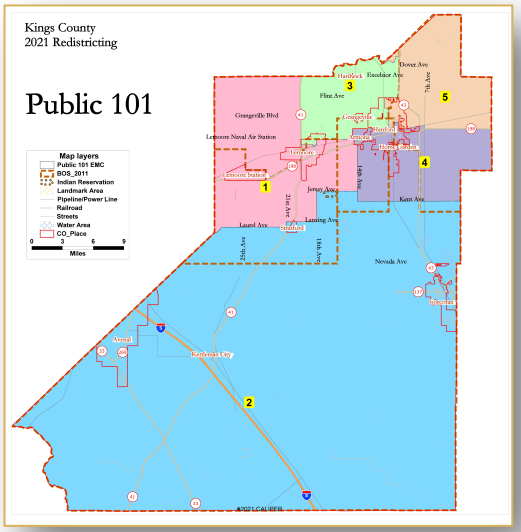

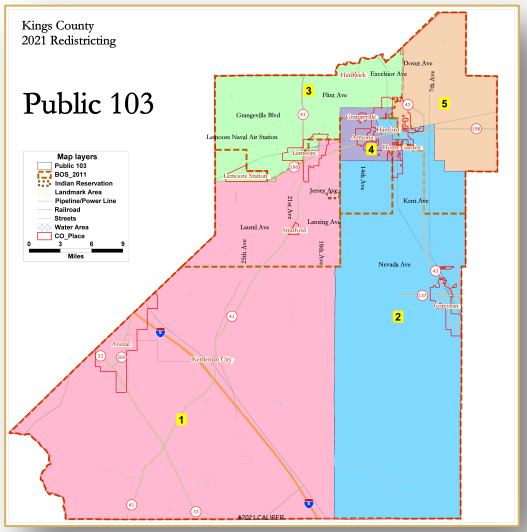

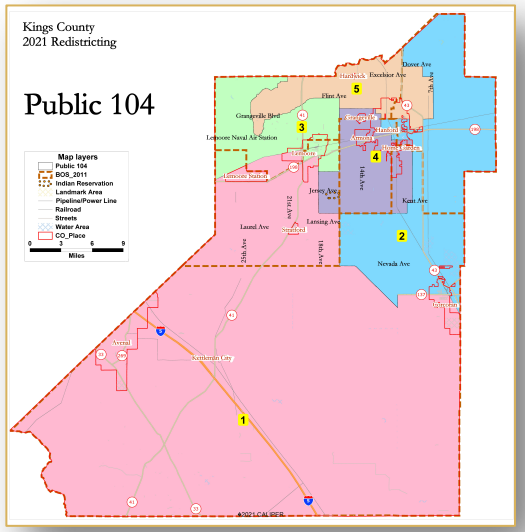

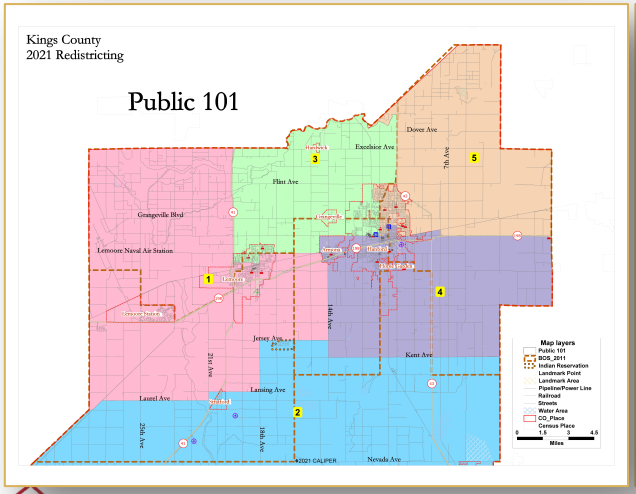

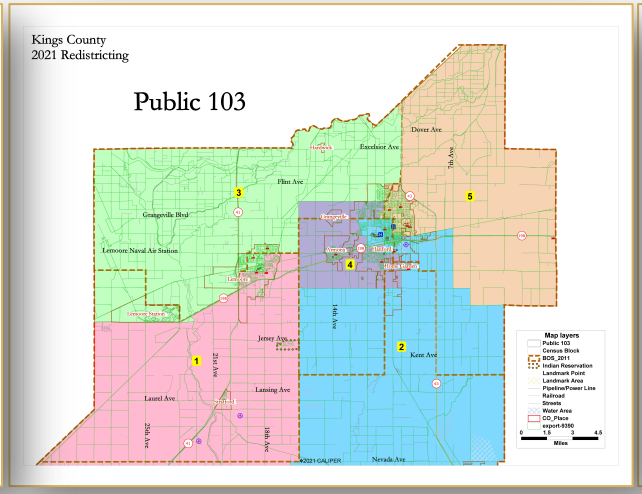

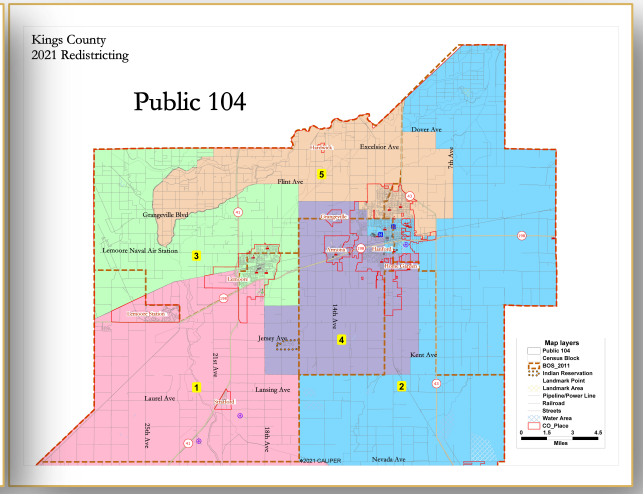

Mapas Públicos: 106, 108 / Mapa de NDC : 201

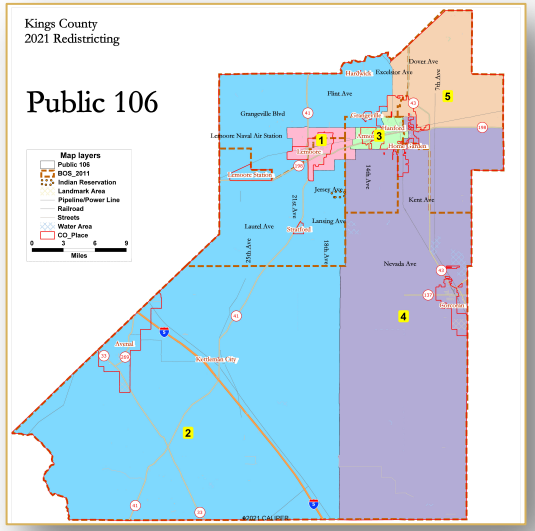

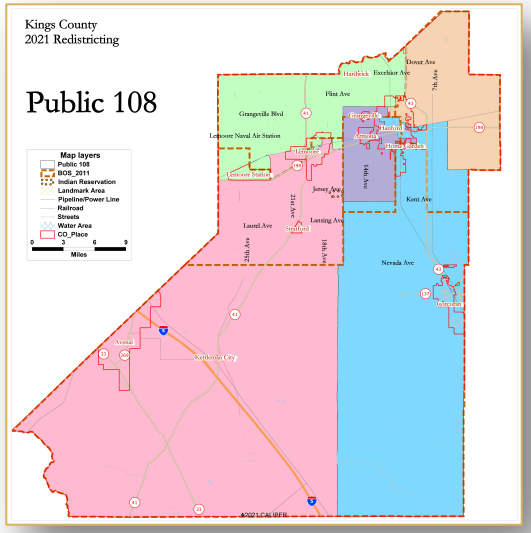

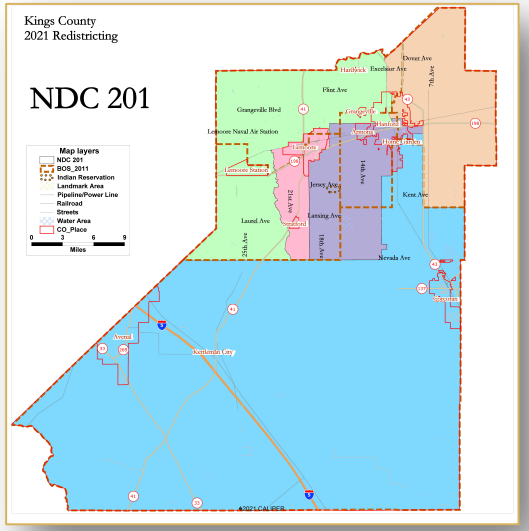

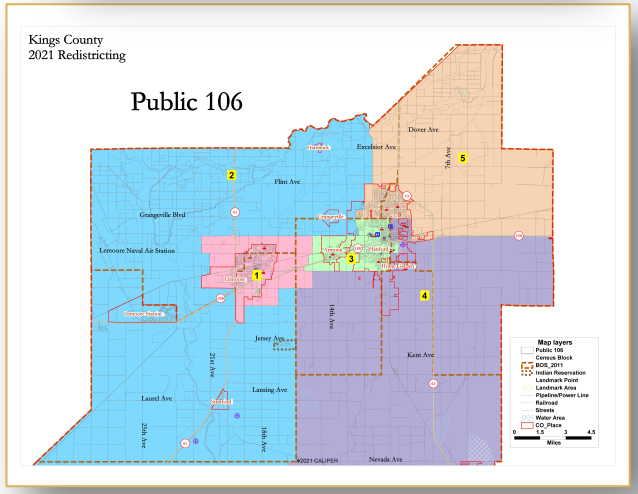

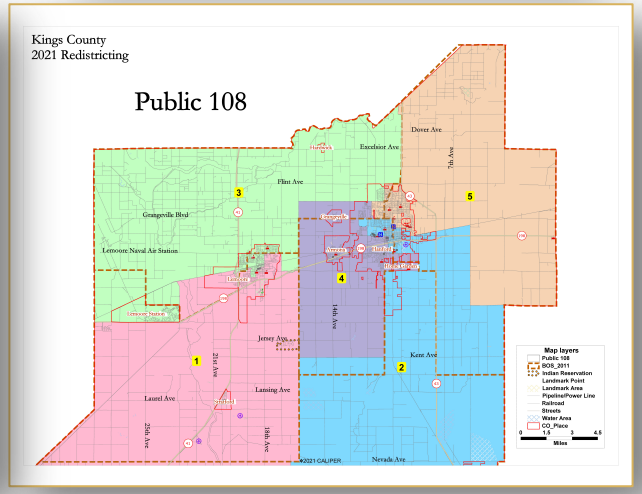

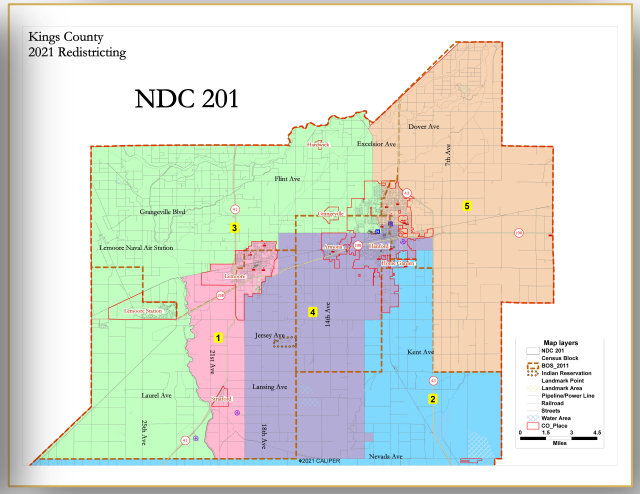

Mapas de NDC: 202, 203, 204

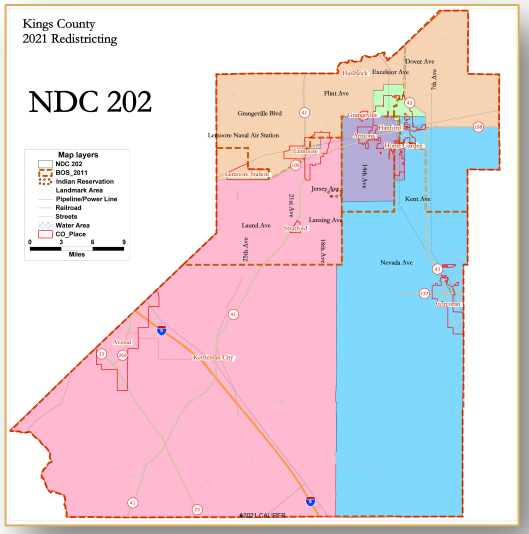

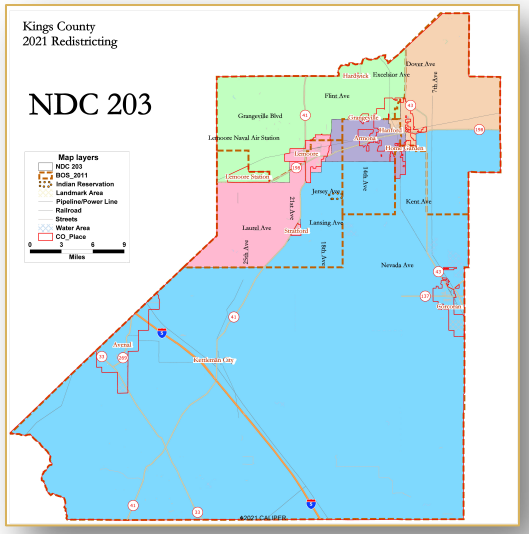

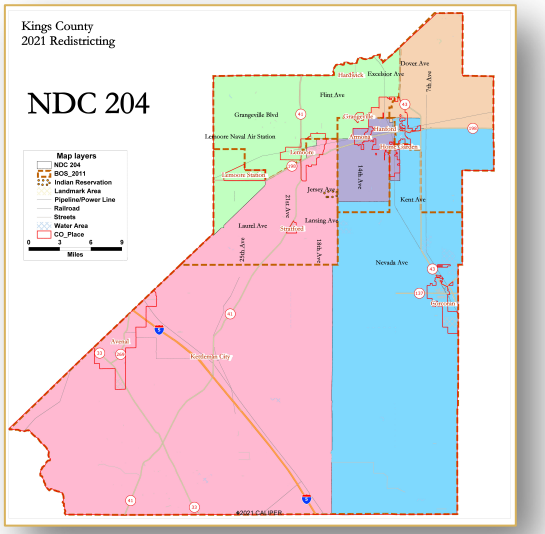

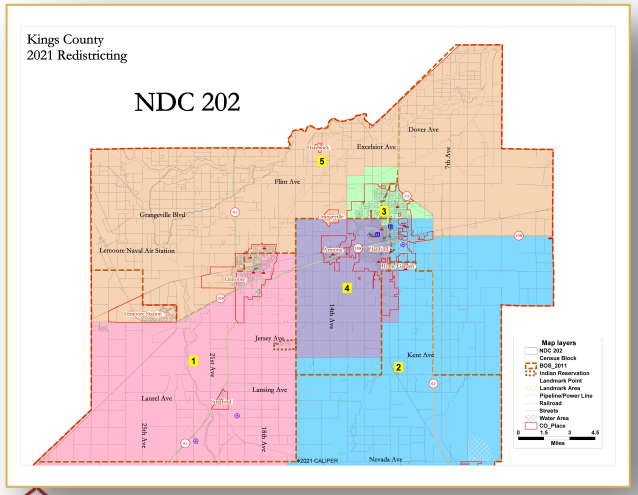

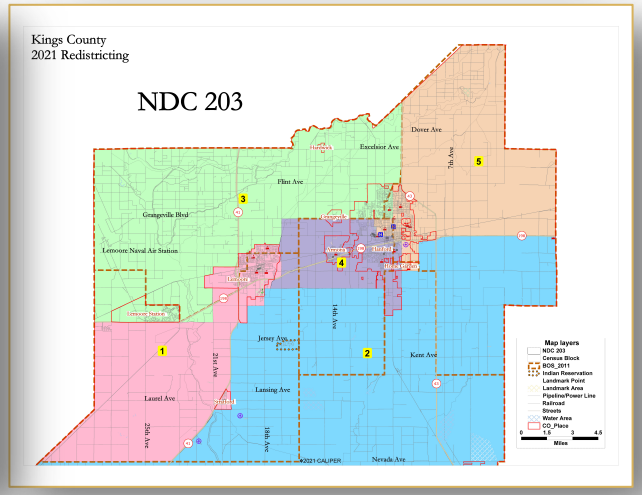

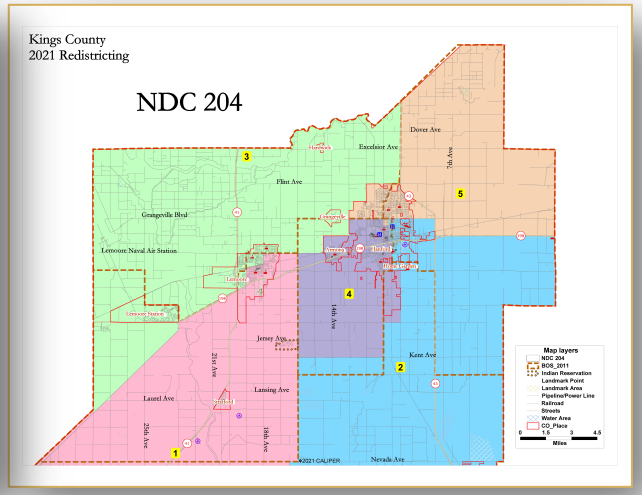

Discusión / Acción

¿Qué mapa (s) prefieres?

¿Qué modificaciones mejorarían aún más sus mapas preferidos?

Posible: Reducir a mapas de "enfoque"

Proporcionar: Dirección en mapas nuevos / revisados