NDC
National Demographics Corporation

REDISTRICT KINGS

Condado de Kings

Mapas de Borradores de Redistribución de Distritos

16 de noviembre de 2021

Ken Chawkins - National Demographics Corporation

Proceso de Redistribución de Distritos

Paso	Descripción
Tres audiencias iniciales 20 de julio, 27 de julio, 31 de agosto	• Se lleva a cabo antes de la publicación de los borradores de mapas. • Educar y solicitar información sobre las comunidades de los distritos
Publicaciones de Datos del Censo	• La Oficina del Censo publica datos oficiales de población del Censo 2020 - 12 de agosto • California publica datos oficiales "ajustados" - 20 y 27 de septiembre
Presentaciones del Personal	• 5 de octubre - Ciudad de Hanford • 12 de octubre - Ciudad de Corcoran • 14 de octubre - Ciudad de Avenal • 19 de octubre - Ciudad de Lemoore
Audiencia del Borrador del Mapa 3 de noviembre	• Discutir y revisar los borradores de mapas
Audiencia del Borrador del Mapa 16 de noviembre – 6:30 PM	• Discutir y revisar los borradores de mapas
Audiencia del borrador del mapa 7 de diciembre *10:00 a.m.*	• Discutir y seleccionar un mapa • Discutir y determinar la secuencia de elecciones; primera lectura de la ordenanza • Fecha límite para el borrador de los mapas: 22 de noviembre a las 5 p.m. • Borradores de mapas publicados en el sitio web antes del 29 de noviembre a las 5 p.m.
Adopción de mapas 14 de diciembre *10:00 a.m.*	• Mapa final adoptado mediante segunda lectura de la ordenanza

Reglas y Metas de Redistribución de Distritos

1. Leyes Federales

Igualdad de Población

Ley Federal de Derechos Electorales

Sin la manipulación racial de distritos injustos electorales

2. Criterios de California para Condados

1. Geográficamente contiguo

2. Vecindario indivisos y "comunidades de interés"
(Áreas geográficas socioeconómicas que deben mantenerse juntas)

3. Ciudades y los CDP

4. Límites fácilmente identificables

5. Compacto
(No omita un grupo de personas para llegar a un grupo de personas más distante)

Prohibido:

"No favorecerá ni discriminará a un partido político."

Datos del Censo 2020

Kings County - Existing District Official Demographics							
District		1	2	3	4	5	Total
	Total Pop	28,264	27,510	27,784	30,134	26,632	140,324
	Deviation from ideal	199	-555	-281	2,069	-1,433	3,502
	% Deviation	0.71%	-1.98%	-1.00%	7.37%	-5.11%	12.48%
Total Pop	% Hisp	42.8%	86%	42%	64%	51%	57%
	% NH White	34%	9%	41%	24%	39%	30%
	% NH Black	8%	3%	5%	5%	4%	5%
	% Asian-American	8%	1%	8%	4%	3%	5%
Citizen Voting Age Pop	Total	17,812	12,188	18,255	16,714	17,613	82,582
	% Hisp	35%	75%	26%	48%	40%	43%
	% NH White	46%	19%	57%	38%	50%	44%
	% NH Black	8%	4%	8%	6%	5%	6%
	% Asian/Pac.Isl.	8%	1%	8%	5%	4%	5%

Nota: Los números / el equilibrio son importantes ... ¡Pero los criterios de CA y el territorio deberían influir más en el mapa!

Posibles Vecindarios / Comunidades

- Al sur de 198 - tres distritos diferentes (actualmente)
- Ciudad de Hanford: cuatro distritos supervisores (actualmente)
- Distrito de Servicios Comunitarios de Home Garden
- Hanford
- Stratford
- Escuelas secundarias (de gramática / secundaria a preparatoria)
- Transporte / servicios para estudiantes
- Comunidad portuguesa
- ¿Otras?

Solo Lista Parcial

The Maps

Reunión del 3 de noviembre

- **Mapas de borradores totales: 15**
- **Público enviado: 11**
- **NDC producido: 4**
- **Cumple: 9**
- **No cumple: 6**
- **Mapas de enfoque seleccionados: 3**

HOY - Reunión del 16 de noviembre *

- **Nuevos mapas recibidos antes de la fecha límite del 8 de noviembre**
  - **Mapa público # 112 (Corcoran)**
  - **Mapa público # 113**
  - **Mapa público # 114**
- **Mapas de enfoque editados del 3 de noviembre**
  - **Público 101**
  - **NDC 201B**
  - **NDC 203B**

** Fecha límite para consideración para la audiencia pública del 16 de noviembre: 8 de noviembre a las 5 p.m.*

Nuevos Mapas: Público 112, 113 y 144

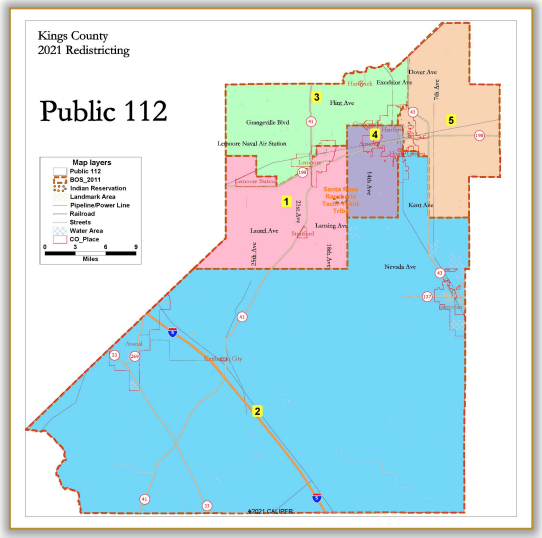

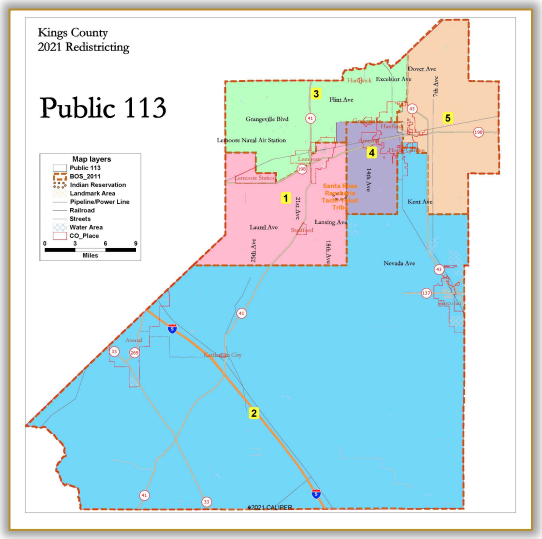

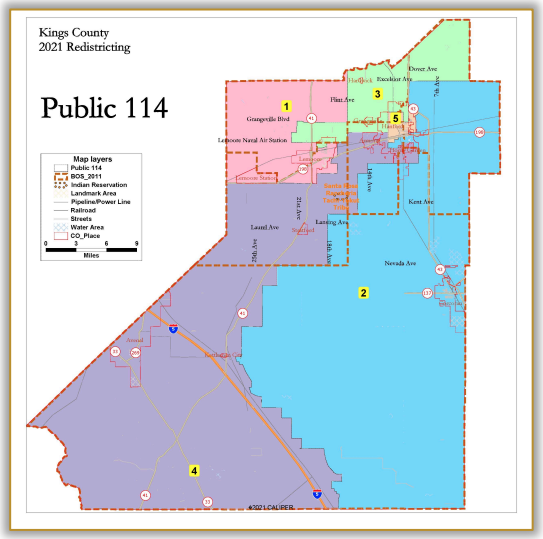

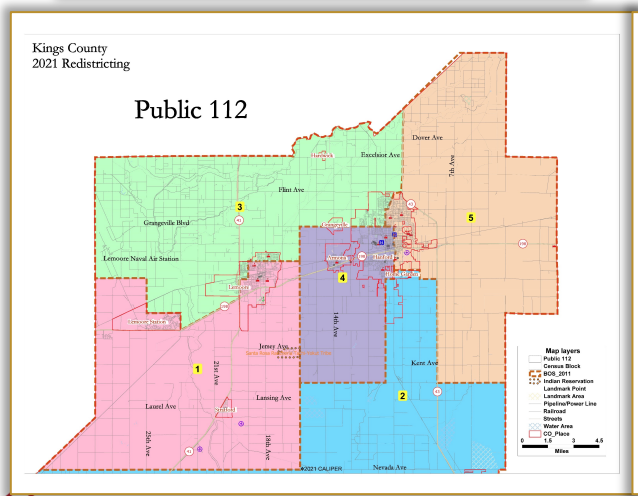

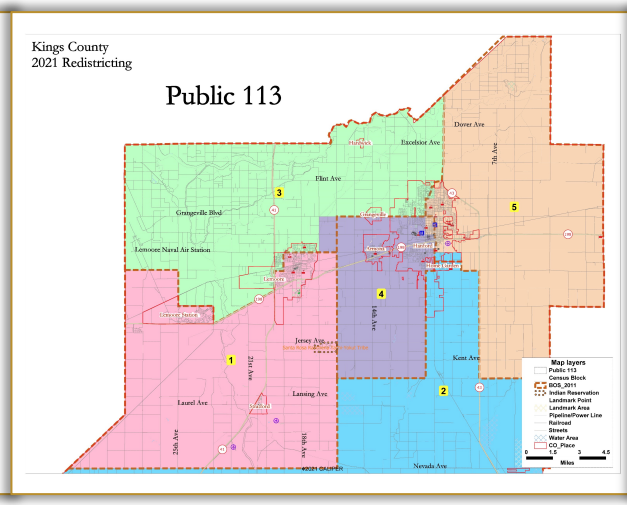

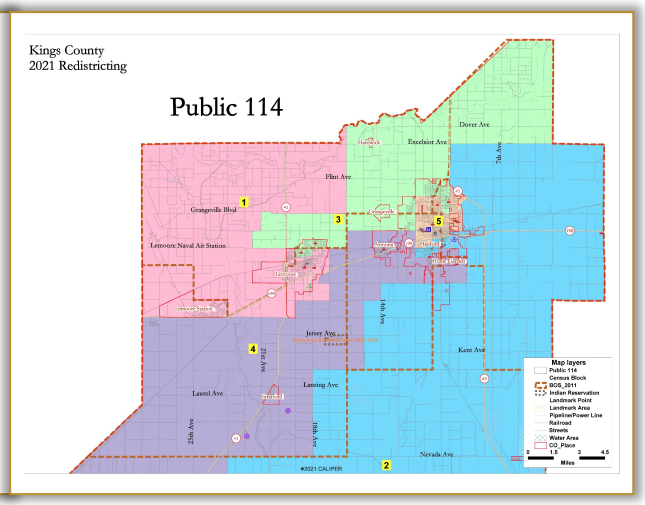

Público 112 (de Corcoran) está justo fuera del rango de desviación del 10%, pero podría ajustarse. El Público 114 tiene una desviación del 19%. Público 113 está equilibrado.

Mapas de enfoque: Público 101, NDC 201b, NDC 203b

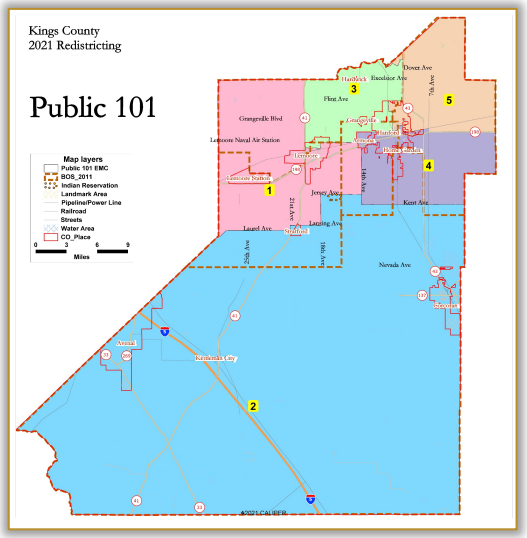

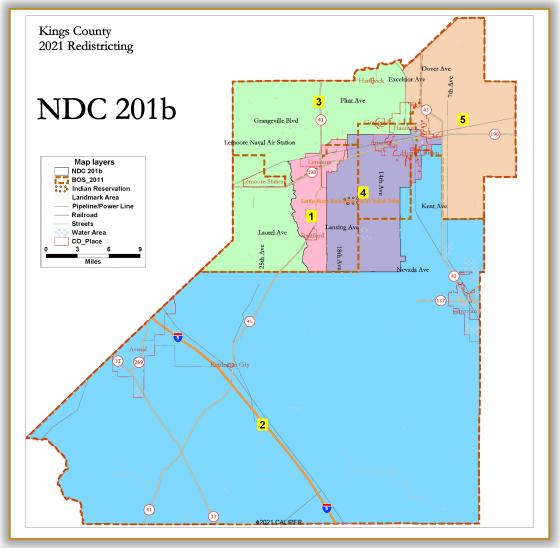

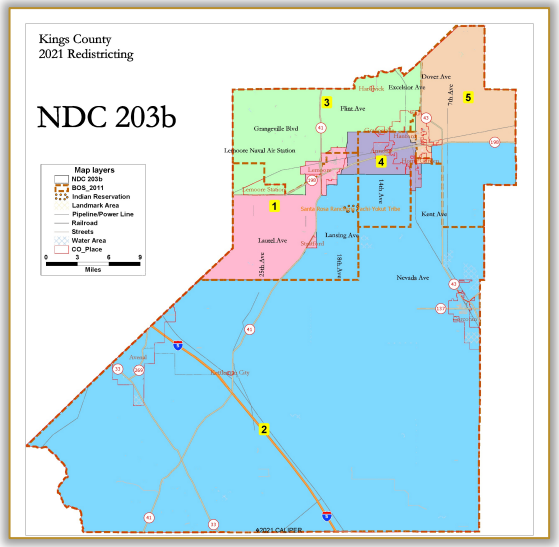

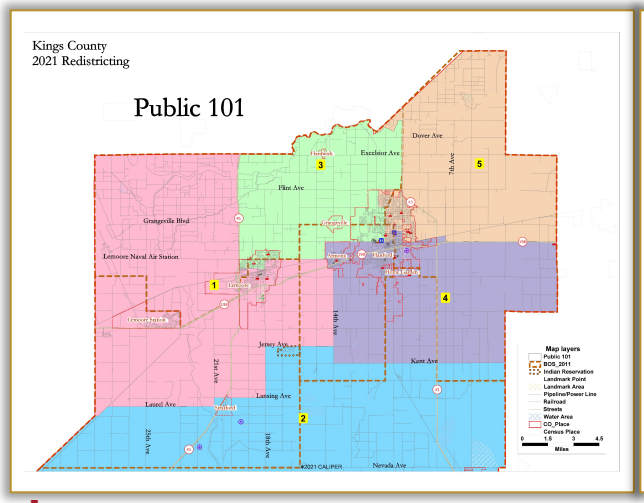

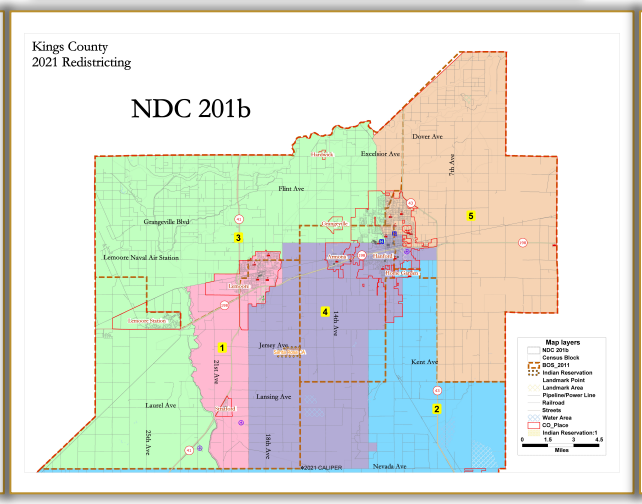

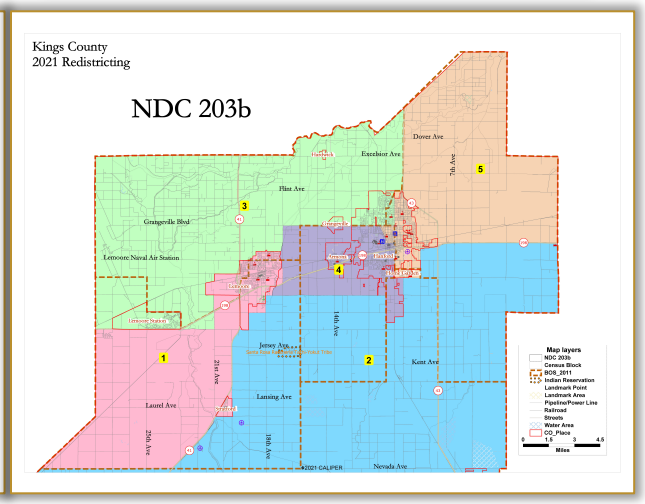

Los tres dividen a Hanford en tres distritos (actualmente divididos entre 4). Los tres unen la región del sur del condado. Público 101 es más compacto pero divide a Lemoore. NDC 201b y 203 mantienen a Lemoore en 1 distrito.

Discusión / Acción

¿Qué mapa (s) prefieres?

¿Qué modificaciones mejorarían aún más sus mapas preferidos?

Proporcionar: Dirección en mapas nuevos / revisados